

www.goforesight.eu

URBANI FORUM

Mesta in voda

Plovnost / Poplavna varnost / Ekonomska in družbena vrednost / Estetska vrednost



12 MESTO

1. Celje
2. Koper
3. Kranj
4. Krško
5. Ljubljana
6. Maribor
7. Murska Sobota
8. Nova Gorica
9. Novo mesto
10. Ptuj
11. Slovenj Gradec
12. Velenje

Organizatorji



REPUBLIKA SLOVENIJA
MINISTRSTVO ZA OKOLJE IN PROSTOR



IZZIVI V MESTNIH OBČINAH

Projekt URBiNAT – urejanje območja ob potoku Koren

Mestna občina Nova Gorica
Ana Kobe Tavčar





URBiNAT



MESTNA OBČINA NOVA GORICA





URBiNAT



MESTNA OBČINA NOVA GORICA



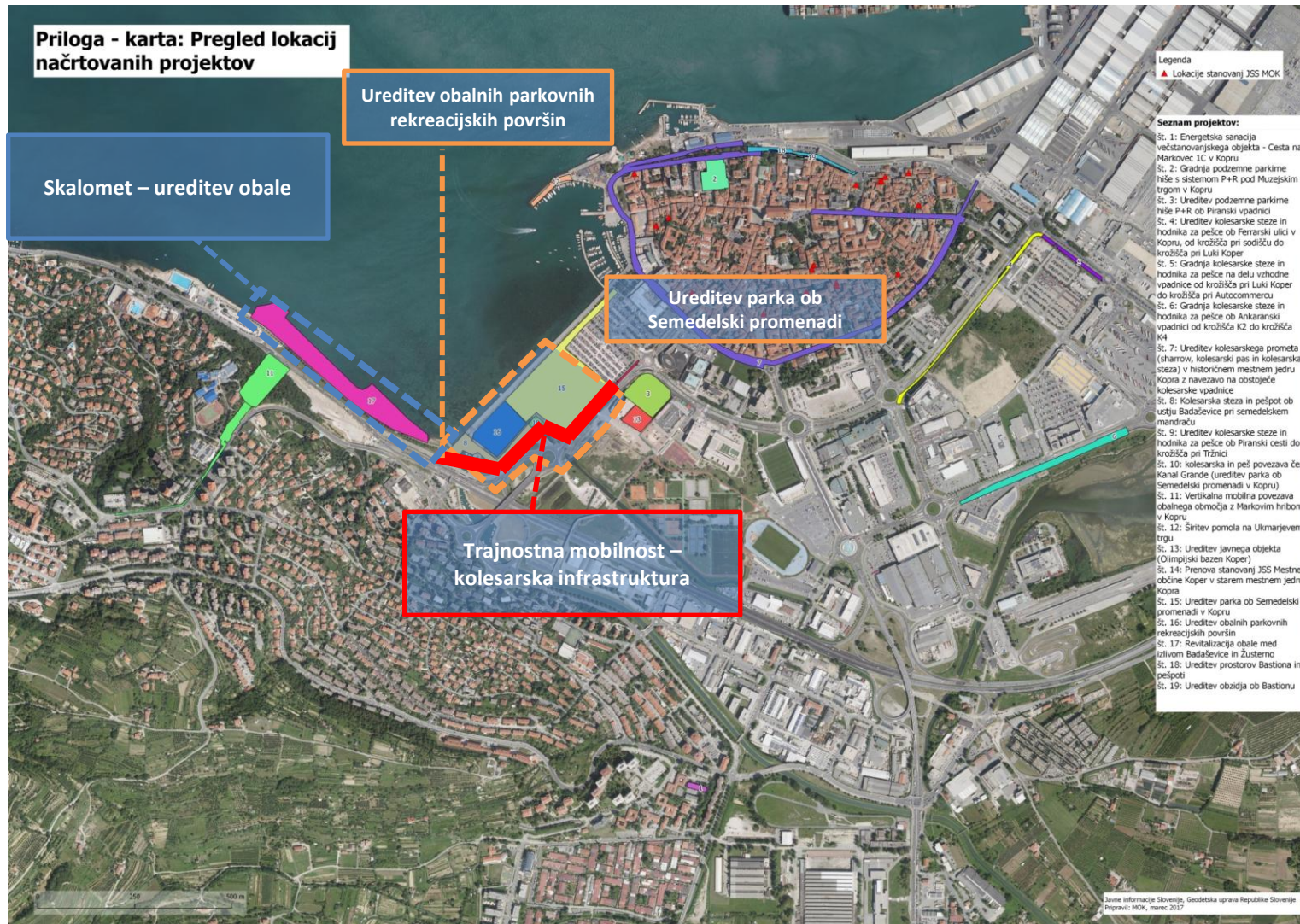
Idejna zasnova

**Strokovne podlage
OPPN**

Približevanje morja občanom

Mestna občina Koper
Ivana Štrkalj

Lokacije in nabor projektov CTN



Degradirano območje pred izvedbo projektov



Reurbanizirano območje vrnjeno občanom

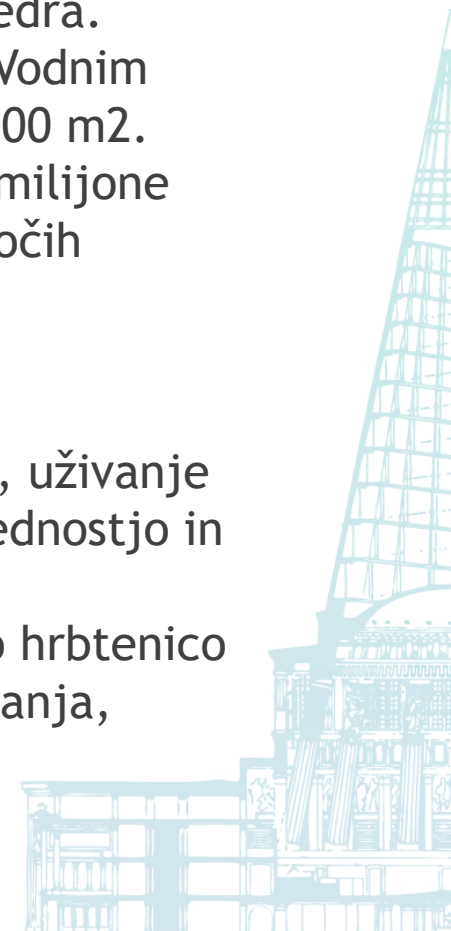


Razvoj ob Dravi

Mestna občina Maribor
Gregor Reichenberg

Ureditev nabrežja Drave - Lent in Dravske promenade

- Cilj Ureditve nabrežja Drave - Lent je povečati kakovost odprtih javnih prostorov na degradiranem območju večplastne kulturne dediščine starega mestnega jedra. Zajema levi del nabrežja med Studenško brvjo in Vodnim stolpom, v dolžini več kot 1 km in površinami 24.000 m².
- Vrednost pogodbe 7,7 milijona evrov, od tega 2,4 milijone evrov sofinanciranih s strani evropskih in pripadajočih nacionalnih sredstev (CTN).
- Pogodbeni rok za izvedbo del konec maja 2023.
- Cilj vzpostavitve Dravskega rekreacijskega obroča, uživanje skupnih odprtih prostorov z visoko zgodovinsko vrednostjo in izjemnimi naravnimi danostmi.
- Ustvariti osrednji prostor mesta, oblikovali urbano hrbtenico mesta - urbano os v obliki obroča gibanja, sprehajanja, kolesarjenja, rolkanja itd.



Ureditev nabrežja Drave - Lent



Dravska promenada



2 VODI - ko voda vabi v mesto

Mestna občina Velenje
Vida Kac

REKA PAKA in JEZERA

neločljivo povezana z nastankom mesta Velenje




Fotografija nastajajočega mesta posneta leta 1960. Reka Paka je tu že regulirana, zgrajen je tudi most.

Foto: Jože Gal



PROMENADA VELENJE

Projekt: Ureditev sprehajalnega območja
promenada Velenje
Naročnik: Mestna občina Velenje
Tip: Javni natečaj, 1. nagrada, arhitektura: ENOTA
Investicija: cca 3.700.000,00 EUR (MOV, RS, EU)
Status: zgrajeno 2014



maketa Velenja, 1957



posnetek iz zraka, 2013



Posnetek iz zraka, 2016



PROMENADA VELENJE

amfiteater ob reki Paki



Foto: Matej Vranič

URBANI FORUM

Mesta in voda

Plovnost / Poplavna varnost / Ekonomska in družbena vrednost / Estetska vrednost



VELENJSKO JEZERO


Projekt: CTN prireditveni oder in prostor
Naročnik: Mestna občina Velenje
Tip: Javni natečaj, 1. nagrada, arhitektura: Rok Poles
Investicija: cca. 9.000.000,00 EUR (MOV, RS, EU)
Status: zgrajeno 2021



posnetek iz zraka, 1990



posnetek iz zraka, 2006



posnetek iz zraka, 2021



VELENJSKO JEZERO

Vista – prireditveni prostor in oder

Foto: Jure Dobešek

URBANI FORUM

Mesta in voda

Plovnost / Poplavna varnost / Ekonomska in družbena vrednost / Estetska vrednost



HVALA ZA POZORNOST



Vrata v Pomurje in Soboško jezero

Mestna občina Murska Sobota
Doris Gumilar

OD GRAMOZNICE DO ...



Kjer so se na račun izkopavanja gramoza samoiniciativno začele razvijati športne in prostočasne aktivnosti na in ob jezeru.



<https://sobotainfo.com/novica/lokalno/ureditev-soboskega-jezera-postaja-resnicnost/117945>

VRAT V POMURJE IN SOBOŠKEGA JEZERA



URBANI FORUM

Mesta in voda

Plovnost / Poplavna varnost / Ekonomska in družbena vrednost / Estetska vrednost



VRAT V POMURJE IN SOBOŠKEGA JEZERA

- 2 projekta
- Območje
 - 5,2 ha
- Obdobje
 - 2016-2021
- Finance
 - 6,5 mio EUR
 - 3,8 mio ESRR, 1 mio PZ
 - 1,7 mio EUR MOMS
- Nova delovna mesta
- Obiskanost
 - 100.000 obiskovalcev letno



IN DESTINACIJE, KI ...




DESTINACIJE, KI ...



ponuja tudi široko in privlačno turistično, kulturno in kulinarično ponudbo. Kot tudi prostora za poslovne priložnosti.



URESNIČUJEMO VIZIJO



URBANI FORUM

Mesta in voda


Plovnost / Poplavna varnost / Ekonomska in družbena vrednost / Estetska vrednost



Kanjon Kokre in Sava

Mestna občina Kranj
Janez Ziherl

Majdičev log | Sava



SPREHAJALNE
POTI

KRAJINSKO
UREJEN NASIP

POVEZAVA
staro mesto –
zelene površine ob Savi –
nakupovalno središče



Mavško jezero | plovnost po reki Savi

ODLOK

o določitvi plovnega režima na reki Savi v
akumulacijskem jezeru hidroelektrarne Mavčiče

TEŽAVE

zaradi različnih interesov mnenjedajalcev
(DOPS, ZRSVN, SEL, RD Kranj, ...)



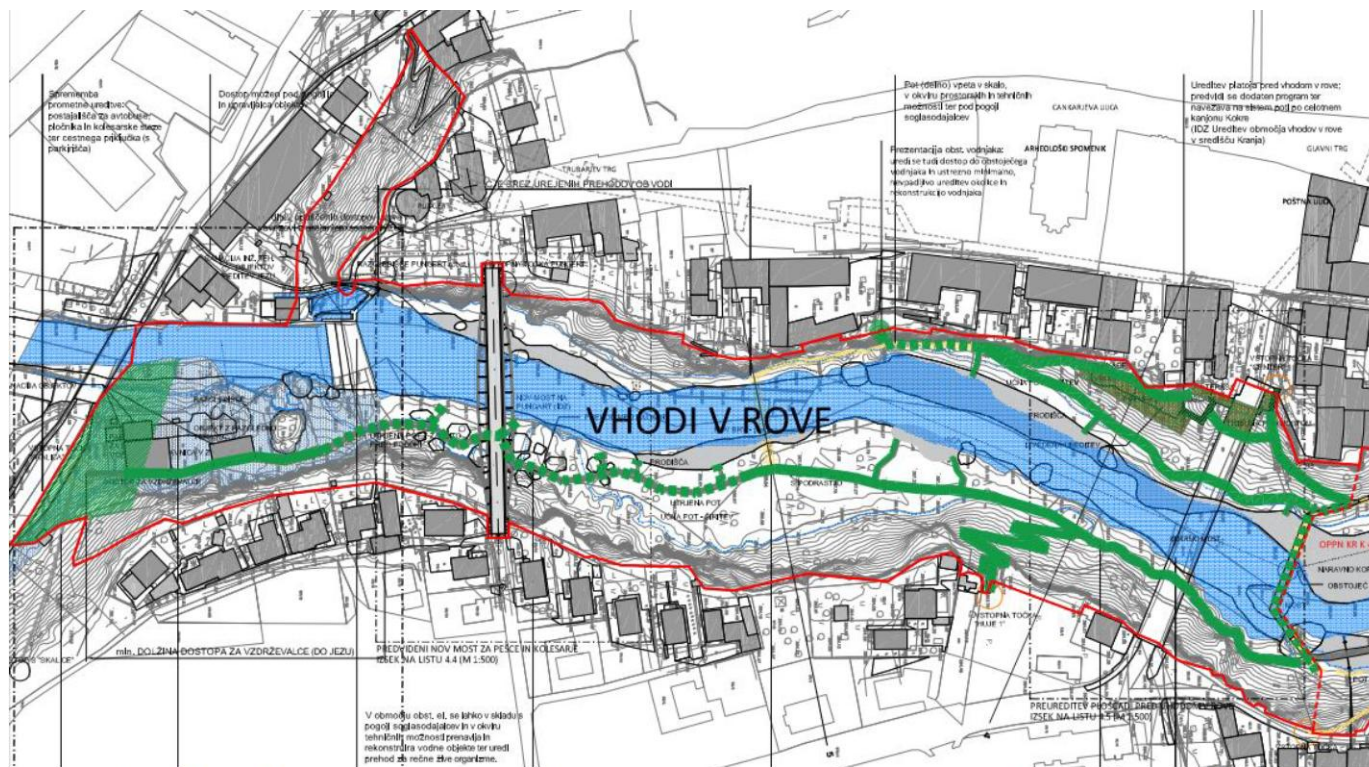
Kanjon Kokre

KANJON V
CENTRU MESTA
zelene površine

NARAVNA
VREDNOTA

OPPN
2021

Prijava na NOO
ureditev poti in
rekonstrukcija
ploščadi




Ureditev infrastrukture v kanjonu Kokre in območja vhodov v rove v Kranju. Jereb in Budia arhitekti, d.o.o. Kranj, april 2022.

Premostitveni objekti | Sava in Kokra

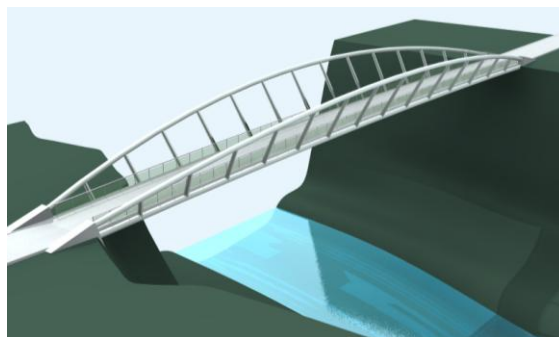
Projekti v teku

- ~ rekonstrukcija: most na Kosorep | Rupovščica
- ~ novogradnja: most pri Planiki in most Jama – Prebačevo | Sava, most IBI | Kokra



Srednjeročni projekti

- ~ most Skalica – Pungart | Kokra
- ~ most Besnica (Pešnica) – Okroglo | Sava



Projekt CICADA | INTERREG CE, februar 2022

Efficiency of the Climate Change ADaptation management by integration of ecosystem services and smart social approaches in Central European cities

- Pilotni projekt prenove degradirane stavbe s tlakovano ploščadjo v multifunkcionalni ozelenjen objekt, ki bo zagotavljal družbene in ekosistemske storitve za prilagajanje podnebnim spremembam.
- Inovativni co-co-co proces (co-designing, co-creation, co-management) bo prispevek k lokalnim okoljskim razmeram in družbenim potrebam.
- V pilotni projekt bodo vključene pametne rešitve: senzorji za spremljanje stanja okolja, temperature, vlažnosti, prisotnosti škodljivih delcev in **rešitve shranjevanja in ponovne uporabe zadržane deževnice na zeleni strehi.**



Trajnostno upravljanje in varovanje vode

projekt
VODA IZ PIPE

Pranje službenega vodnega
parka s
TEHNOLOŠKO VODO
Komunala Kranj



Vedno dobrodošli v Kranju!



Izziv vode v Celju

Mestna občina Celje
Sandi Marzidošek

ŠMARTINSKO JEZERO

URBANI FORUM

Mesta in voda

Plovnost / Poplavna varnost / Ekonomska in družbena vrednost / Estetska vrednost



URBANI FORUM

Mesta in voda

Plovnost / Poplavna varnost / Ekonomska in družbena vrednost / Estetska vrednost






SAVINJSKO NABREŽJE

URBANI FORUM

Mesta in voda

Plovnost / Poplavna varnost / Ekonomska in družbena vrednost / Estetska vrednost



URBANI FORUM

Mesta in voda

Plinovost / Poplavna varnost / Ekonomska in družbena vrednost / Estetska vrednost





URBANI FORUM

Mesta in voda

Plavnost / Poplavna varnost / Ekonomska in družbena vrednost / Estetska vrednost



STARO MESTNO JEDRO



URBANI FORUM

Mesta in voda

Plovnost / Poplavna varnost / Ekonomska in družbena vrednost / Estetska vrednost



